

# *Divini Itinerari*

WINE | FOOD | CULTURAL TRIPS

[www.divinitinerari.it](http://www.divinitinerari.it)



# *Press* TOUR

29.01.2024



# L'idea

Divini Itinerari nasce per promuovere e sostenere percorsi turistici capaci di coniugare arte, cultura e natura alle cantine ed aziende agricole che curano prodotti di eccellenza.

L'idea si basa sulla selezione e messa a disposizione di percorsi esperienziali. L'utente può partecipare prenotando pernottamenti, degustazioni, percorsi ed esperienze uniche nel territorio di riferimento alla scoperta dei migliori prodotti eno gastronomici calabresi.

Divini itinerari vuole essere un punto di riferimento per visitatori, turisti, operatori pubblici e privati per diffondere la conoscenza dei luoghi, favorire la ricerca delle cantine, promuovere gli eventi e il territorio, consentendo la costruzione di percorsi su misura: molto utile, in tal senso, la possibilità di creare un proprio account in cui memorizzare le mete scelte, impostare le proprie preferenze e lasciare recensioni sui luoghi visitati.



# Press Tour



## Partenza

Ore 8.00 da Cosenza, arrivo a Cava di Melis ore 9.00



## Visita

Al vigneto più alto d'Europa a Cava di Melis



## Degustazione // Azienda De Simone

3 vini e prodotti tipici, durata 1 ora circa;



## Lorica // Impianti Sciistici

Ore 10.30 Inizio visita e risalita in ovovia fino a Monte Botte Donato (1.928 m.) con breve passeggiata fino alla Chiesetta rurale in vetta e visita al comprensorio sciistico.



## Pranzo

Ore 12.30 circa presso "IL BRILLO PARLANTE LORICA"  
Pranzo con Degustazione di Birra Artigianale di Montagna + Visita al Birrificio "Brillo Parlante Brewing"



## Passeggiata a Cavallo sul Lago

Ore 14:30. Livello facile. Durata 40 minuti circa (opzionale a discrezione dei partecipanti)



## Visita

Ore 16:00 Presso la Riserva dei Giganti di Fallistro  
Alberi monumentali in località Croce di Magara




## Rientro

a Cosenza previsto per le ore 18.00

# Il paesaggio

## *La Sida*



# Le Aziende



## Cantina De Simone


A Cava di Melis, nel cuore del Parco Nazionale della Sila, a 1300 metri di altitudine troviamo il Vigneto più Alto d'Europa di Immacolata Pedace, immerso tra i pini larici, con una fantastica vista sul lago Cecita.

Qui il giovane ingegnere Emanuele De Simone, sfida le rigide temperature invernali della Sila, dove si arriva anche a - 20°. Nel 2008 impianta le prime 500 barbatelle, inizialmente un campo sperimentale, che ad oggi conta 2 ettari di superficie vitata. Chardonnay, Pinot Bianco, Gewurztraminer, Merlot, Cabernet Franc e Cabernet Sauvignon le varietà accura-

tamente scelte dopo aver effettuato lo studio sul terreno, l'esposizione e la resistenza delle piante.

L'azienda a conduzione familiare, produce eccellenti vini, bianco, rosso e rosato Cava di Melis, dalle proprietà uniche.

Vini molto aromatici e fruttati, dal gusto pieno e persistente, caratteristiche accentuate grazie anche alle escursioni termiche tra il giorno e la notte durante il periodo estivo, che può raggiungere più di 30° di giorno e arrivare anche a 3° la notte.



## Il Brillo parlante


Nasce nel 2007 sulle splendide rive del lago Arvo a Lorica, una meravigliosa struttura in legno e pietra, che si erge sullo splendido panorama lacustre della Sila.

**Oggi "Il Brillo Parlante" è diventato un'attrezzatissima struttura di accoglienza per i turisti** che visitano la Sila: impeccabile servizio di grigliaria, con carni di prima scelta, antipasti ricchi di salumi, formaggi, verdure grigliate e tante altre sfiziosità rigorosamente di produzione locale.

Dal caratteristico fungo porcino silano al delizioso contorno di patate m'pacchiuse.

Un piccolo angolo di paradiso con cucina genuina e tante tradizioni.

# I Luoghi



## Chiesa Rurale Botte Donato

La piccola Cappella sita sulla vetta del Monte Botte Donato è **la più elevata dell'altopiano**, e rappresenta **un simbolo religioso e culturale delle popolazioni Silane**.

I recenti lavori di ristrutturazione, promossi dall'Ente Parco, hanno permesso di eseguire lavori di ripristino e manutenzione della struttura al fine di consentire ai turisti la visita in totale sicurezza di uno dei luoghi più incantati ad una altitudine di quasi 2mila metri.



## Riserva dei Giganti di Fallistro

Nel cuore del **Parco Nazionale della Sila** si trova un vero tesoro naturalistico, la Riserva Naturale del Fallistro che ospita i Giganti della Sila, gli unici esemplari oggi ancora radicati nel territorio silano dell'antica Silva Brutia.

Oggi la riserva dei **Giganti della Sila**, in località Croce di Magara, nel territorio di Spezzano della sila, è l'unica testimonianza che ci aiuta a capire quel che poteva essere la grandezza di quella selva.

Nel Bosco monumentale della Riserva del Fallistro si contano 60 esemplari ultrasecolari, di **Pino Laricio** e Acero Montano. Sono alberi con caratteristiche straordinarie, con un'altezza che arriva ai 45 metri, un diametro di 2, ed un'età media di 350 anni.

# Lorica

La perla della Sila

**Lorica** è una bellissima località turistica della Sila Grande cosentina che si è guadagnata l'appellativo di **“Perla della Sila”**.

E' situata sulla sponda nord del **lago Arvo**, ai piedi del monte Botte Donato. Il suo territorio è diviso tra quello dei comuni di S. Giovanni in Fiore e Pedace (attualmente Casali del Manco).

Percorrendo la cosiddetta **“Strada della Vette”** è possibile raggiungere la cima del monte Botte Donato su cui è impiantata la stazione di arrivo della funivia che parte dal **Cavaliere**. Lorica, nacque come villaggio agricolo vicino a quello di **Rovale**, ma grazie alle bellezze naturali del luogo e ad un fortunato **camping impiantato** dall'Opera.

Da qualche anno ospita la sede del Parco Nazionale della Sila. Dalla stazione invernale del Cavaliere è possibile raggiungere, in cabinovia, il rifugio sulla cima del monte **Botte Donato**, la più alta montagna della Sila. Giunti sulla vetta a 1928 metri s.l.m. è possibile ammirare un panorama di

suggestiva bellezza. D'inverno si può ridiscendere sciando sulle piste innevate.

Lorica ha una buona ricettività alberghiera con numerosi hotel, **residence**, agriturismo. E' possibile trascorrere delle vacanze in chalet e baite e consumare i prodotti tipici silani in ristoranti come il Brillo Parlante.

Recentemente è stata installata nel Complesso del Cavaliere anche una pista di **bob artificiale** lunga circa 1000 metri. Il modernissimo impianto, costruito secondo i più severi criteri di sicurezza, è aperto tutto l'anno.

A Lorica, sulle sponde del lago Arvo, è sorto inoltre il **Centro Sportivo** per il **Canottaggio** e la canoa **Kayak** mentre nella pineta è nato un **Parco Avventura**. Un **battello** elettrico permette delle suggestive gite sul lago Arvo.

Nei boschi di Lorica si raccolgono in autunno **i funghi porcini** silani e in alcune zone ombrose adiacenti la strada sono presenti piante di fragoline selvatiche e lamponi.



## Monte Botte Donato

### Impianti

In località Coppo di Cavaliere, a circa 3 Km da Lorica, si arriva su Monte Botte Donato (mt.1.928), grazie alla **Cabinovia** inaugurata il 12 marzo 2018, insieme anche alla **seggiovia** di Cavaliere di Lorica.

Salendo con questi impianti, si ha la possibilità di ammirare in tutta la sua **bellezza** la valle del **Lago Arvo** e raggiunta la cima del Monte Botte Donato il panorama che si presenta agli occhi dei visitatori e sportivi ha veramente dell'incredibile.

Dall'alto si domina infatti tutto l'altopiano della Sila e i due laghi: Cecita e Arvo e se la giornata di sole lo permette, **è anche possibile vedere i due mari che circondano la Calabria**

**lo Jonio ed il Tirreno** nonchè, in lontananza, scorgere la cima del vulcano Etna, la costa siciliana e l'isola di Stromboli.

Dalla cima di Botte Donato, dove esiste anche un **rifugio** per rifocillarsi, si dipartono diverse **piste da sci**. Una che scende lungo il versante sud lunga 2,2Km.e l'altra che scende lungo il versante nord lunga circa 800 mt., che, proprio per la sua esposizione, di solito rimane innevata fino alla fine di aprile/maggio.

Anche per gli appassionati di **sci di fondo** esiste una pista che congiunge Monte Botte Donato con Monte Curcio che percorre un tratto della strada delle vette che rimane chiusa d'inverno.

# Partner

piano  
**B**  
live

Società che realizza idee di forte impatto mediatico e turistico, capaci di incentivare il dialogo interculturale attraverso l'espressione artistica e di valorizzare i beni culturali e le aree ambientali del territorio di riferimento.

Attiva in tutto il territorio provinciale e regionale calabrese, coltiva rapporti internazionali con partner dei Paesi UE al fine di incentivare la conoscenza del territorio e produrre condizioni utili allo sviluppo di nuovi progetti che possano, attraverso la condivisione di esperienze e competenze, configurarsi come best practice esportabili in nuovi contesti.

Sostiene la progettazione, la promozione e la realizzazione di progetti innovativi capaci di sviluppare un'integrazione di azioni ed attività e di creare percorsi in networking con enti pubblici, soggetti privati e con gli operatori del settore.

Per maggiori informazioni: [www.pianobeventprojectmanagement.com](http://www.pianobeventprojectmanagement.com)

Un luogo incantato nel cuore della Sila.

Primo piano di un mini-cottage indipendente situato nel verde e circondato da un silenzioso giardino che termina sulla linea dell'antica tratta ferroviaria della Sila. Una struttura in uno scenario incantato con alberi di pino, ciliegi e noci, perfettamente attrezzata e confortevole per un soggiorno di relax in coppia, con amici, da soli o in famiglia. Il passaggio, nel fine settimana, della locomotiva a vapore rende il soggiorno ancora più magico.

L'ubicazione del b&b è centralissima da raggiungere, situata in provincia di Cosenza, nel comune di Casali del Manco (già Spezzano Piccolo), loc. Neto Ferrara. La vicina località Croce di Magara ospita la Riserva naturale "I Giganti della Sila", nota anche come Riserva naturale del Fallistro.

Il luogo ideale per trascorrere un soggiorno in relax o all'insegna dell'avventura, immersi nella natura estiva o nei paesaggi innevati invernali, per una passeggiata a piedi o in bici fino al cuore della Sila, al centro di Camigliatello Silano, ai Laghi, alla riserva naturale dei Giganti della Sila.

Per maggiori informazioni: [www.casanelaprateria.it](http://www.casanelaprateria.it)

LA CASA NELLA PRATERIA  
bed&breakfast

La Residenza di Campagna "Parco d'Arte Alt Art" nasce dall'idea di voler dar vita ad un luogo in cui ricettività ed ospitalità si fondono con l'Arte.

Sorge nel verde, a pochi metri dall'Università della Calabria, luogo ideale per soggiorni sia di breve che di lunga durata, per pranzo o cena di lavoro, o per festeggiare ogni tipo di ricorrenza.

La struttura, è dotata sia di camere indipendenti con servizi autonomi, tra cui due Camere d'Arte, nonché di quattro mini-appartamenti con angolo cottura e servizi, per un totale di diciannove posti letto.

Tutti i soggiorni sono comprensivi di biancheria e servizio colazione a buffet dove poter gustare torte rigorosamente preparate in casa.

Tra i servizi la piscina, posta nel giardino principale, dotata di un'area bar dove poter degustare degli ottimi cocktails, con Free Wi-Fi zone ed un'area barbecue allestita.

Per maggiori informazioni: [www.facebook.com/ParcodArteAltArt](http://www.facebook.com/ParcodArteAltArt)

ALT  
Parco d'arte  
ART

EVENTS & HOTEL

## Con il sostegno

GALSILA  
gruppo di azione locale ©

Il **Gal Sila** è un'agenzia di sviluppo locale che opera nel territorio della Sila e presila cosentina ed ha come obiettivo generale la messa in rete, in modo integrato e sostenibile, di tutte le risorse territoriali (ambiente, paesaggio, cultura ed enogastronomia) attraverso la modernizzazione dei servizi alle imprese, alle popolazioni ed ai turisti.





**Divini Itinerari**

WINE | FOOD | CULTURAL TRIPS  
[www.divinitinerari.it](http://www.divinitinerari.it)

**DIVINI ITINERARI S.R.L.S.**

VIA B. TELESIO, 51  
87036 Rende  
Cosenza, Italy

**+393280087352**  
**[web@divinitinerari.it](mailto:web@divinitinerari.it)**

